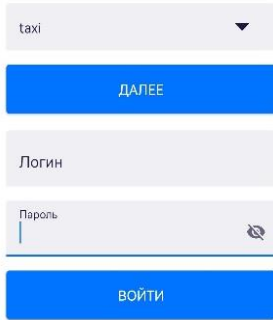


Памятка по использованию приложения водителя Magenta

1

Войдите в приложение:

- > выберите taxi
- > введите логин и пароль (они привязаны к машине и хранятся у вашего руководителя, запомните их)

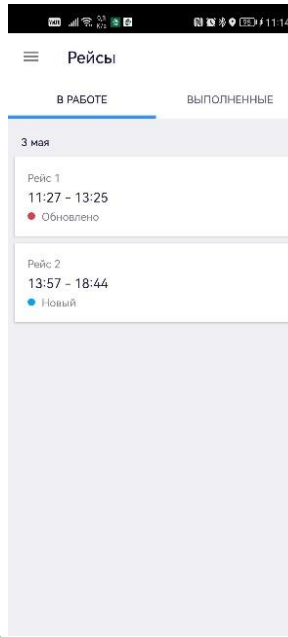


2

На вкладке «В РАБОТЕ» вам будут приходить рейсы от диспетчера с указанием расчётного рабочего времени.

Выполняйте рейсы по порядку.

Нажмите на первый рейс в списке.



3

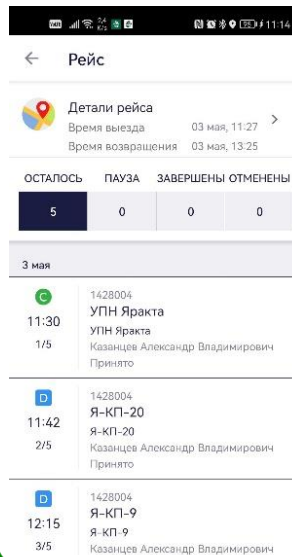
Рейс объединяет наряды от одного заказчика или на один тип работ.

Наряд – работа по перемещению пассажиров и/или груза между двумя точками (доставка). Также нарядом является путь от текущего местоположения до первой точки маршрута (сбор).

«Детали рейса» дадут вам общую информацию о географии и продолжительности работ.

Управляйте отображением нарядов кнопками «ОСТАЛОСЬ», «ПАУЗА», «ЗАВЕРШЕНЬ», «ОТМЕНЕНЬ».

Выполняйте наряды рейса по порядку. Выберите первый наряд в списке.



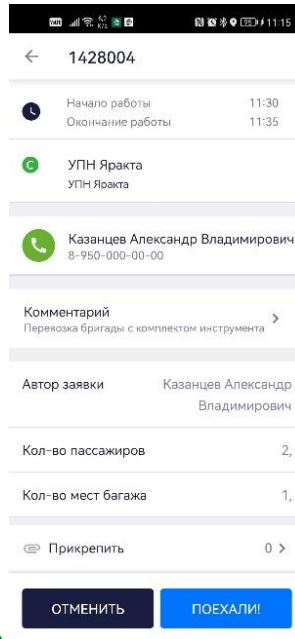
4

Наряд содержит информацию о заявителе, заказчике и комментарии.

Нажмите на телефон заказчика, чтобы позвонить ему.

Нажмите на комментарий, чтобы прочитать его полностью.

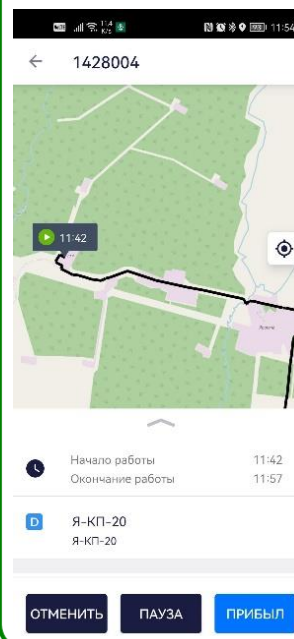
Нажмите «ПОЕХАЛИ!», чтобы приступить к выполнению наряда.



5

Во время выполнения наряда вам будет доступен навигатор. Протяните текст под картой вверх/вниз чтобы показать/скрыть детали наряда.

Нажмите «ПРИБЫЛ», когда достигнете заданной точки маршрута.

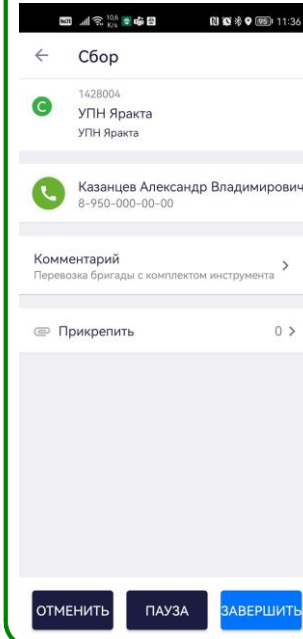


6

При необходимости свяжитесь с заказчиком.

Нажмите «ЗАВЕРШИТЬ», когда выполнены посадка/высадка пассажиров и/или погрузочно-разгрузочные работы. Наряд перейдёт в завершенные, информация о выполнении передается в диспетчерский центр.

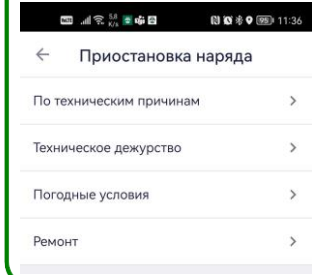
Это конечное действие на данной точке маршрута. Переходите к следующему наряду. Когда выполните все наряды текущего рейса, переходите к выполнению следующего рейса.



!

В любой момент выполнения наряда, столкнувшись с объективными обстоятельствами, вы можете поставить его на паузу или отменить. Обязательно указывайте причину.

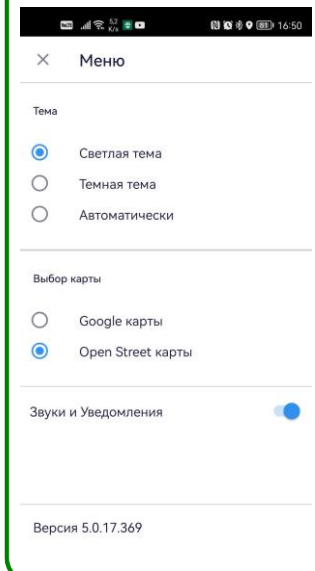
Диспетчерский центр скорректирует вашу работу и работу по заявке.



✓

Выберете удобную для вас тему оформления, используемые карты и просматривайте информацию о приложении в меню настроек, доступного с экрана «Рейсы»

Используйте Open Street карты для навигации на месторождении.



ИРКУТСКАЯ
НЕФТЯНАЯ
КОМПАНИЯ



Остались вопросы?
Посмотрите видео по QR-коду
(irkutskoil.ru → Подрядчикам)
или обратитесь за консультацией
к диспетчеру